



BOLSA DE CEREALES

INFORME CLIMÁTICO SEMANAL

Válido desde del 10 al 17 de Marzo de 2011

SÍNTESIS DEL PRONÓSTICO

PERSPECTIVA AGROCLIMÁTICA NACIONAL DEL 10 AL 17 DE MARZO DE 2011: PRECIPITACIONES LOCALIZADAS Y MARCADO DESCENSO DE LA TEMPERATURA

Al comienzo de la perspectiva continuarán soplando los vientos del norte, prolongando la ola de tiempo cálido, húmedo y nublado. Hacia el fin de semana se producirá el paso de un frente de pampero. Las lluvias serán extremadamente desparejas. Sólo el NOA observará precipitaciones significativas, mientras que la mayor parte del área agrícola nacional registrará valores moderados a escasos: La mayor parte del NOA, el sur de Entre Ríos y el sudeste y el extremo sur de Buenos Aires, observarán precipitaciones abundantes a muy abundantes (25 a 75 mm), con núcleos de precipitaciones superiores a 75 mm con riesgo de granizo y vientos: El sudeste del NOA, el oeste de la Región del Chaco, el sur de San Luis, el noroeste de Córdoba, el centro de La Pampa y varias zonas del sur de Buenos Aires observarán precipitaciones moderadas (10 a 25 mm); La mayor parte del resto del área agrícola nacional, observarán precipitaciones escasas a nulas (menos de 10 mm). Detrás del frente de pampero ingresará una masa de aire frío que provocará un marcado descenso de la temperatura. La presente perspectiva marcará el inicio de la transición verano-otoñal, presentando lluvias dispersas y una marcada oscilación térmica. Si bien el conjunto del área agrícola nacional observará precipitaciones escasas, se registrarán focos de tormentas eléctricas de gran intensidad, con aguaceros torrenciales, granizo y vientos, que podrían causar problemas locales.

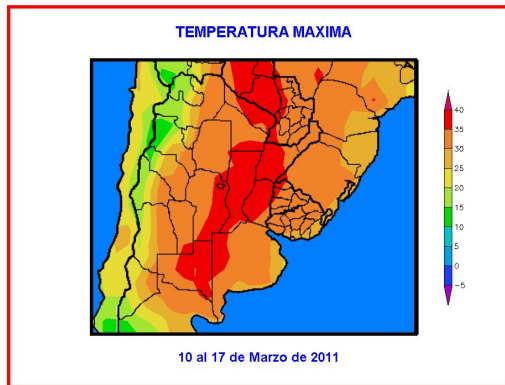
PERSPECTIVA AGROCLIMÁTICA PARA EL BRASIL DEL 10 AL 17 DE MARZO DE 2011: TIEMPO CÁLIDO, HÚMEDO Y FUERTES TORMENTAS EN EL NORTE Y CENTRO Y LLUVIAS MODERADAS A ESCASAS EN EL SUR

La mayor parte del área agrícola del Brasil, registrará precipitaciones abundantes a muy abundantes, con varios núcleos de tormenta localizadas severas, mientras que el sur de la misma observará precipitaciones moderadas a escasas: La mayor parte de los Estados de Pará, Maranhao, Tocantins, Mato Grosso, Goias, Piauí, Bahía y Mina Gerais, registrará precipitaciones abundantes a muy abundantes, con varios núcleos de tormenta localizadas severas (75 a 100 mm); El oeste de Mato Grosso, la mayor parte de Mato Grosso do Sul, el sudeste de Tocantins, el norte de Goias y el centro de Mina Gerais, observará precipitaciones moderadas (25 a 50 mm); La mayor parte de los Estados de Sao Paulo, Paraná, Santa Catarina, Río Grande do Sul, y el sudeste de Mina Gerais, observará precipitaciones moderadas a escasas (10 a 25mm). La perspectiva comenzará con vientos del sector sur, que moderarán temporalmente la temperatura, provocando un marcado descenso térmico en las zonas altas de Santa Catarina y Río Grande do Sul, pero sin afectar mayormente al grueso del área agrícola del Brasil. A mediados de la perspectiva retornarán los vientos del norte, determinando temperaturas moderadamente cálidas, aunque sin llegar a los valores elevados que fueron frecuentes durante las semanas precedentes. Al igual que en las semanas precedentes, en el norte y el sur del área agrícola del Brasil, la combinación de elevada temperatura y humedad dará condiciones conducentes para el desarrollo de enfermedades y plagas, al mismo tiempo que complicará la cosecha. Por el contrario, en el sur, la escasez de lluvias y las elevadas temperaturas, continuarán los focos de sequía.

DESARROLLO DEL PRONÓSTICO

PERSPECTIVA AGROCLIMÁTICA NACIONAL DEL 10 AL 17 DE MARZO DE 2011: PRECIPITACIONES LOCALIZADAS Y MARCADO DESCENSO DE LA TEMPERATURA

Al comienzo de la perspectiva continuarán soplando los vientos del norte, prolongando la ola de tiempo cálido, húmedo y nublado:

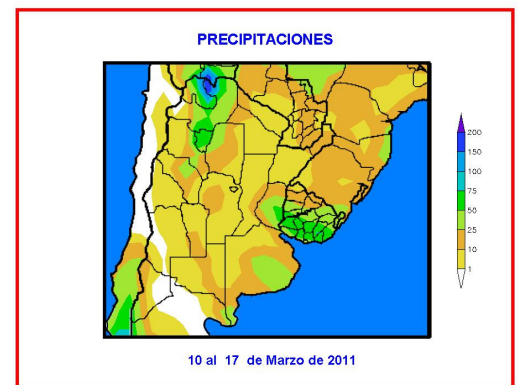


La mayor parte del área agrícola nacional, observará temperaturas máximas superiores a 30 °C. Dentro de la misma una lengua con temperaturas cálidas superiores a 35°C, se ubicará sobre gran parte de Formosa, el sur del Chaco, la mayor parte de Corrientes, la mayor parte de Santa Fe, la mayor parte de Entre Ríos, el este de La Pampa, el este de Córdoba el sur de San Luis y el noroeste de Buenos Aires. El centro del NOA, el centro de Cuyo, y el este de Buenos Aires, observarán temperaturas máximas entre 25 y 30°C..

Hacia el fin de semana se producirá el paso de un frente de pampero. Las lluvias serán extremadamente desparejas. Sólo el NOA observará precipitaciones significativas, mientras que la mayor parte del área agrícola nacional registrará valores moderados a escasos.

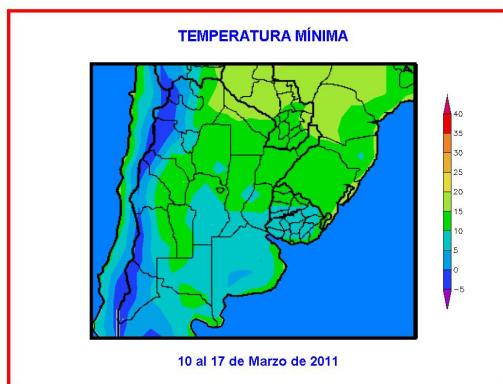
La mayor parte del NOA, el sur de Entre Ríos y el sudeste y el extremo sur de Buenos Aires, observarán precipitaciones abundantes a muy abundantes (25 a 75 mm), con núcleos de precipitaciones superiores a 75 mm con riesgo de granizo y vientos. El sudeste del NOA, el oeste de la Región del Chaco, el sur de San Luis, el noroeste de Córdoba, el centro de La Pampa y varias zonas del sur de Buenos Aires observarán precipitaciones moderadas (10 a 25 mm).

La mayor parte del resto del área agrícola nacional, observarán precipitaciones escasas a nulas (menos de 10 mm).



Detrás del frente de pampero ingresará una masa de aire frío que provocará un marcado descenso de la temperatura.

El extremo oriental de Salta, el oeste y el centro de Formosa y el extremo noroeste de la Pcia del Chaco observarán temperaturas mínimas superiores a 15°C.



El este del NOA, el este de Cuyo, el norte de la Región Pampeana, la mayor parte de la Región del Chaco, la mayor parte de la Mesopotamia observarán temperaturas mínimas entre 10 y 15°C.

El centro del NOA, el centro de Cuyo, la mayor parte del centro y el sur de la Región Pampeana y el extremo sur de la Mesopotamia observarán temperaturas mínimas entre 5 y 10°C, con leve riesgo de heladas en las zonas serranas.

El oeste del NOA y el oeste de Cuyo observarán temperaturas mínimas inferiores a 5°C, con heladas en las zonas elevadas.

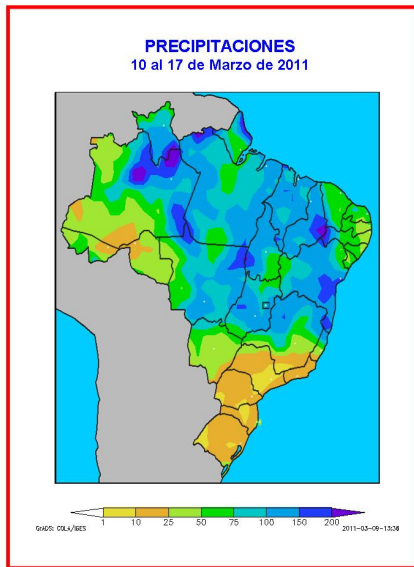
La presente perspectiva marcará el inicio de la transición verano-

otoñal, presentando lluvias dispersas y una marcada oscilación térmica.

Si bien el conjunto del área agrícola nacional observará precipitaciones escasas, se registrarán focos de tormentas eléctricas de gran intensidad, con aguaceros torrenciales, granizo y vientos, que podrían causar problemas locales.

**PERSPECTIVA AGROCLIMÁTICA PARA EL BRASIL DEL 10 AL 17 DE MARZO DE 2011:
TIEMPO CÁLIDO, HÚMEDO Y FUERTES TORMENTAS EN EL NORTE Y CENTRO Y LLUVIAS MODERADAS A
ESCASAS EN EL SUR**

La mayor parte del área agrícola del Brasil, registrará precipitaciones abundantes a muy abundantes, con varios núcleos de tormenta localizadas severas, mientras que el sur de la misma observará precipitaciones moderadas a escasas.



La mayor parte de los Estados de Pará, Maranhao, Tocantins, Mato Grosso, Goias, Piauí, Bahía y Mina Gerais, registrará precipitaciones abundantes a muy abundantes, con varios núcleos de tormenta localizadas severas (75 a 100 mm).

El oeste de Mato Grosso, la mayor parte de Mato Grosso do Sul, el sudeste de Tocantins, el norte de Goias y el centro de Mina Gerais, observará precipitaciones moderadas (25 a 50 mm).

La mayor parte de los Estados de Sao Paulo, Paraná, Santa Catarina, Río Grande do Sul, y el sudeste de Mina Gerais, observará precipitaciones moderadas a escasas (10 a 25mm).

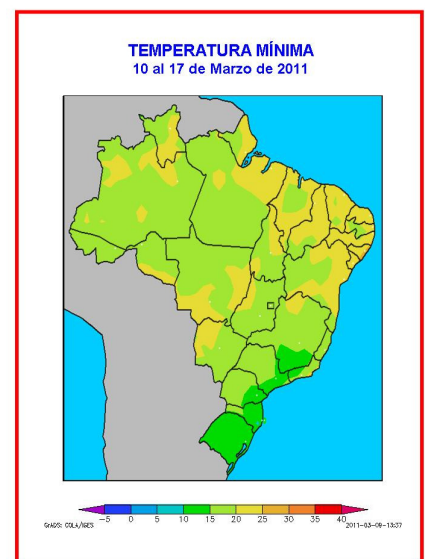
La perspectiva comenzará con vientos del sector sur, que moderarán temporalmente la temperatura, provocando un marcado descenso térmico en las zonas altas de Santa Catarina y Río Grande do Sul, pero sin afectar mayormente al grueso del área agrícola del Brasil.

El nordeste de Pará, la mayor parte de Maranhao, de Bahía, el sur de Mato Grosso, el noroeste de Mato Grosso, el oeste de Goias, el nordeste de Tocantins, y la mayor parte de Piauí, registrará temperaturas mínimas superiores a 20°C.

La mayor parte de los Estados de Pará, Mato Grosso, Tocantins, Goias, Mato Grosso do Sul, Mina Gerais, Sao Paulo, Paraná y el oeste de Santa Catarina, observarán valores entre 15 y 20°C.

La mayor parte de Santa Catarina, de Río Grande do Sul, el oeste de Sao Paulo, el oeste Paraná y el sur de Mina Gerais, registrarán temperaturas mínimas inferiores a 15°C.

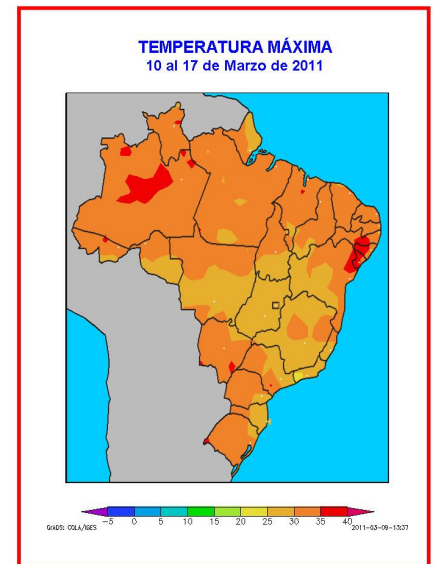
A mediados de la perspectiva retornarán los vientos del norte, determinando temperaturas moderadamente cálidas, aunque sin llegar a los valores elevados que fueron frecuentes durante las semanas precedentes.



La mayor parte de los Estados Pará, Maranhao, Piauí, Tocantis, Mato Grosso do Sul, Río Grande do Sul, Paraná, el oeste de Santa Catarina, el sur de Sao Paulo, el norte de Bahía y el centro de Mina Gerais, registrarán temperaturas máximas superiores a 30°C., con algunos focos cálidos con temperaturas superiores a 35°C.

La mayor parte de los Estados de Mato Grosso, Goias, Mina Gerais, el sur de Tocantis, el sur de Pará, el sur de Bahía, Goias, el norte de Sao Paulo, el sudeste de Paraná, la mayor parte de Santa Catarina y el nordeste de Río Grande do Sul, observará temperaturas máximas inferiores a 25°C.

Al igual que en las semanas precedentes, en el norte y el sur del área agrícola del Brasil, la combinación de elevada temperatura y humedad dará condiciones conducentes para el desarrollo de enfermedades y plagas, al mismo tiempo que complicará la cosecha. Por el contrario, en el sur, la escasez de lluvias y las elevadas temperaturas, continuarán los focos de sequía.



Buenos Aires, jueves 10 de Marzo de 2011
Bolsa de Cereales

*Por Ing. Agr. Eduardo M. Sierra
Especialista en Agroclimatología*